

CONSEIL D'EXPLOITATION TOURISME

05 NOVEMBRE 2024



01/ BILAN DE SAISON
BILAN QUALITÉ TOURISME

02/ QUESTIONS DIVERSES
& RÉTROPLANNING



ZOOM RAPIDE
FRANCE
BRETAGNE
PAYS DE BREST

01. BILAN DE SAISON

01. SAISON 2024 : LES TENDANCES EN FRANCE.

36% DES FRANÇAIS NE SONT PAS PARTIS EN VACANCES EN 2024

2 FACTEURS D'IMPACT : L'INFLATION ET LE MAUVAIS TEMPS.



75% DES FRANÇAIS ESTIMENT QUE LES RESTAURANTS SONT TROP CHERS OU ONT TROP AUGMENTÉ

VACANCES = BESOIN ESSENTIEL MALGRÉ TOUT, AU MÊME TITRE QUE L'ALIMENTATION. UTILISATION DE L'ÉPARGNE.

Webinaire Elloha 06/09/24
Etude MKG Consulting

01. SAISON 2024 : LES TENDANCES EN FRANCE

88% DES FRANÇAIS SONT PARTIS EN FRANCE

RÉSERVATIONS DE DERNIÈRE MINUTE EN BAISSÉ

RECHERCHE DU MEILLEUR PRIX ET DU PAIEMENT
EN 3 FOIS SANS FRAIS



Les + pour les pros : avoir un bon site internet, proposer de la vente en ligne, de belles photos et vidéos, figurer sur les comparateurs en ligne, sites d'avis, proposer des conditions de paiement.

01. BILAN DE SAISON EN BRETAGNE

La fréquentation du **printemps 2024** est inférieure à celle de 2023 (-6% de nuitées)

Pré bilan de saison –
Observatoire du CRT

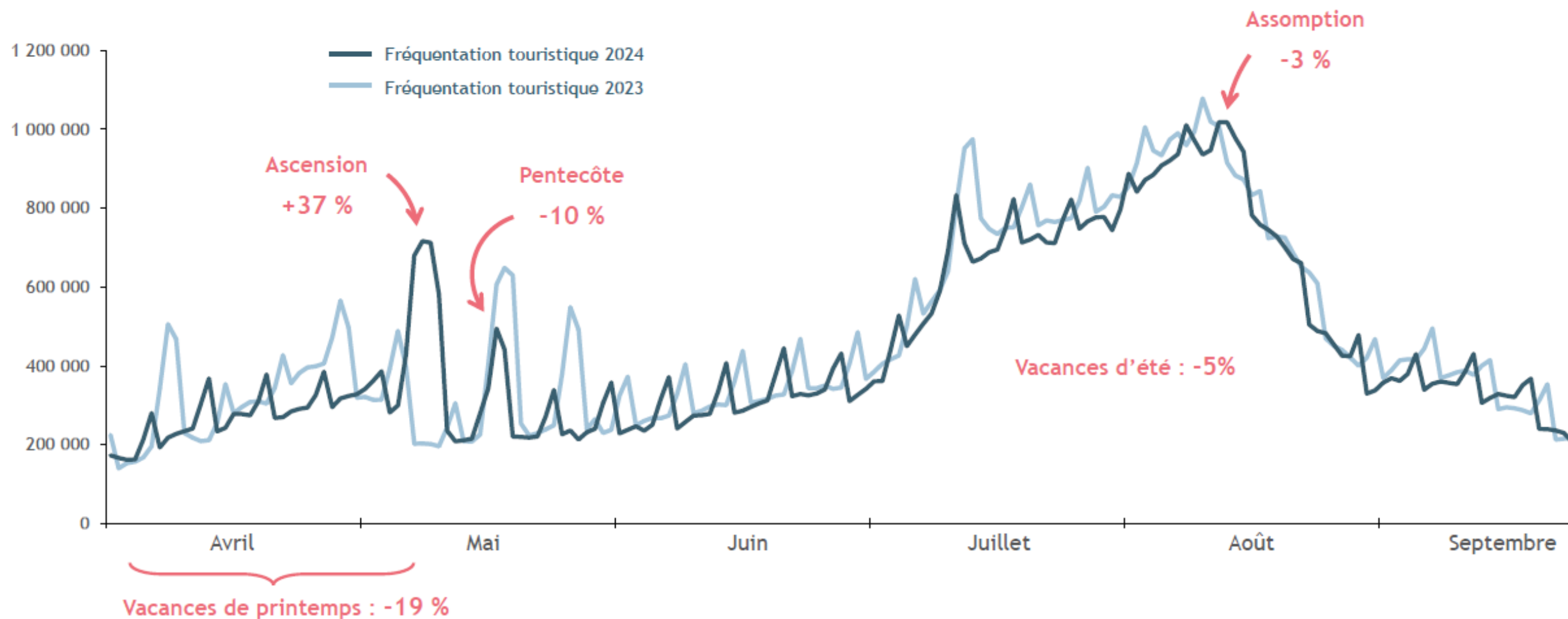
Les mois de **juillet/août** ainsi que le mois de **septembre** voient leur fréquentation baisser à la fois par rapport à 2023 et par rapport à 2022 (Entre -2 et -8%)

La fréquentation touristique de la clientèle étrangère est moins à la baisse que celle de la clientèle française



Fréquentation touristique en Bretagne

Évolution des nuitées touristiques extra-départementales du 1^{er} avril au 30 septembre 2024 par rapport à 2023



Source : Flux Vision Tourisme - Orange Business



01. BILAN DE SAISON EN PAYS DE BREST

FRÉQUENTATION TOURISTIQUE EN BAISSÉ EN NOMBRE DE NUITÉES



-1,8 % des nuitées touristiques dans Brest terres océanes entre avril et septembre 2024 par rapport à l'année dernière

Top 3 des origines françaises en 2024 (72 % des nuitées) :

- 1) **Bretagne** (34 % des nuitées françaises) ▲ +5 %
- 2) **Île-de-France** (21 % des nuitées françaises) ▼ -8 %
- 3) **Pays de la Loire** (9 % des nuitées françaises) ▼ -12 %

Top 3 des origines étrangères en 2024 (28 % des nuitées) :

- 1) **Allemagne** (32 % des nuitées étrangères) ▼ -9 %
- 2) **Royaume-Uni** (8 % des nuitées étrangères) ▲ +1 %
- 3) **Belgique** (5 % des nuitées étrangères) ▼ -1 %

01. BILAN DE SAISON EN PAYS DE BREST



Nouvelle croissance du nombre de logements proposés via les plateformes

430 570 jours ont été réservés dans les logements de plateformes entre avril et septembre 2024 dans Brest terres océanes

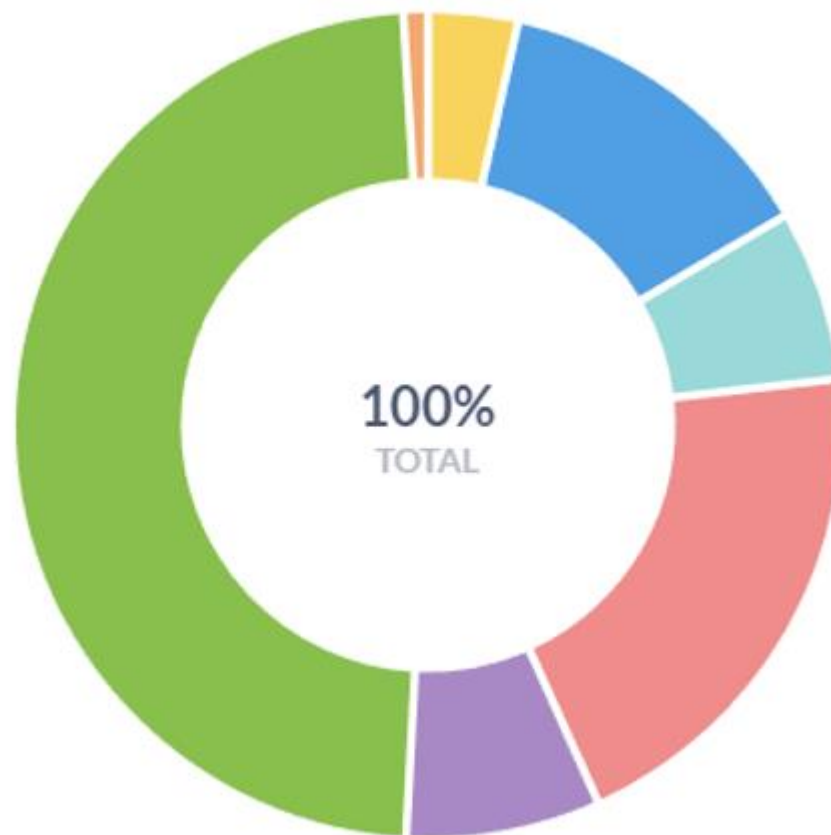
> une croissance de **2 %** par rapport à l'année dernière

> un volume multiplié par **2** depuis 2019



01. RÉPARTITION DES NUITÉES RÉSERVÉES SUR LES PLATEFORMES NUMÉRIQUES – AU 20/10/2024

● BOOKING_seulement	3.287%
● AIRBNB_HOMEAWAY	13.021%
● AIRBNB_BOOKING_HOMEAWAY	6.511%
● HOMEAWAY_seulement	20.164%
● AIRBNB_BOOKING	7.459%
● AIRBNB_seulement	48.862%
● BOOKING_HOMEAWAY	0.695%



Source : Observation Mutualisé du Locatif, France Tourisme Observation, ADEUPa

01. BILAN DE SAISON EN PAYS DE BREST

59 % de satisfaction des professionnels entre avril et septembre 2024

Un taux de satisfaction nettement inférieur à l'année dernière (81 %)

Des tendances similaires observées au niveau régional (54 %)



(ADEUP_a)
BREST • BRETAGNE



FÊTES MARITIMES 2024 - DONNÉES DE CADRAGE

500 000 entrées aux Fêtes maritimes du 12 au 17 juillet

- **500 000** entrées selon la presse régionale
- **630 000** personnes présentes sur le site selon Orange Flux vision, dont **209 000** visiteurs uniques
- Plus de **1 000** bateaux, **9 000** marins, **1 800** artistes
- Une fête populaire sur **7** kilomètres de quais

41 % habitants de **BTO**

40 % de touristes

19 % d'excursionnistes



1 000
bateaux



9 000
marins



1 800
artistes



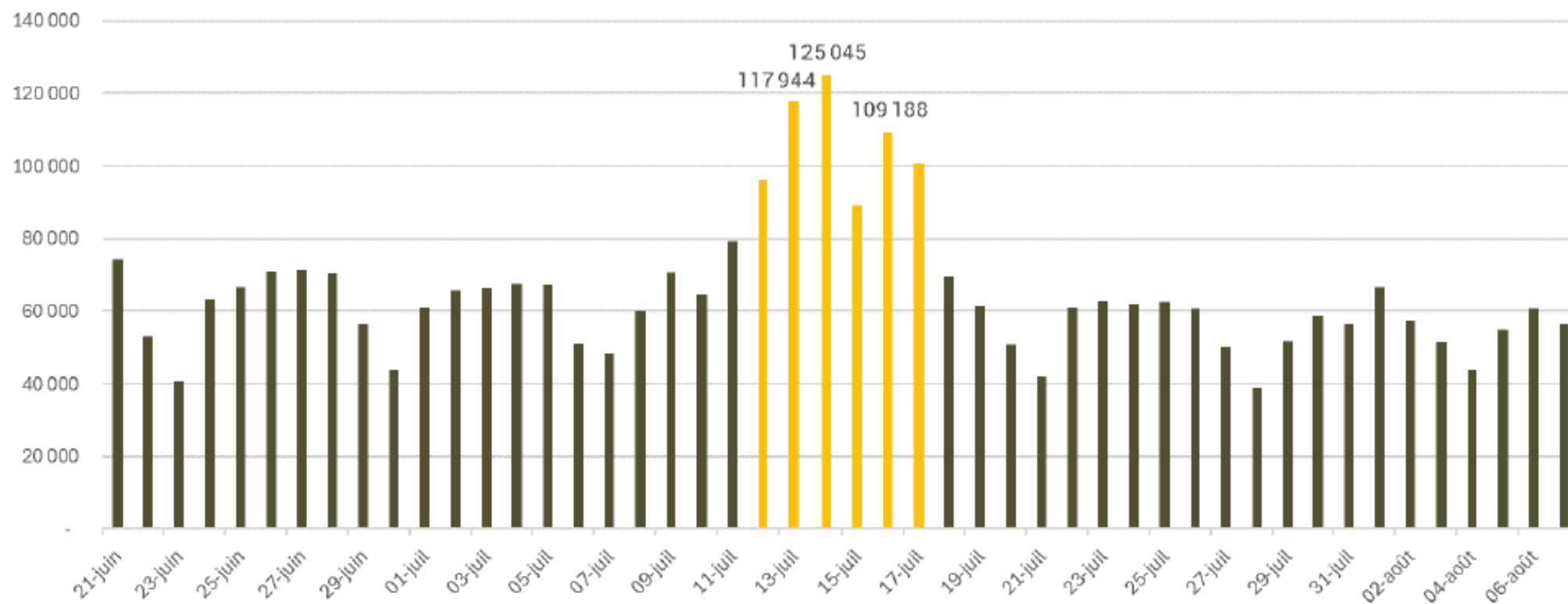
630 000 visiteurs au port de Brest entre le 12 au 17 juillet

- Dont **209 000** présents uniques
- Le 14 juillet : pic de fréquentation et plus particulièrement entre 16h et 18h

Fréquentation à la journée du périmètre des Fêtes maritimes 2024

Source : Flux vision orange, traitement ADEUPa

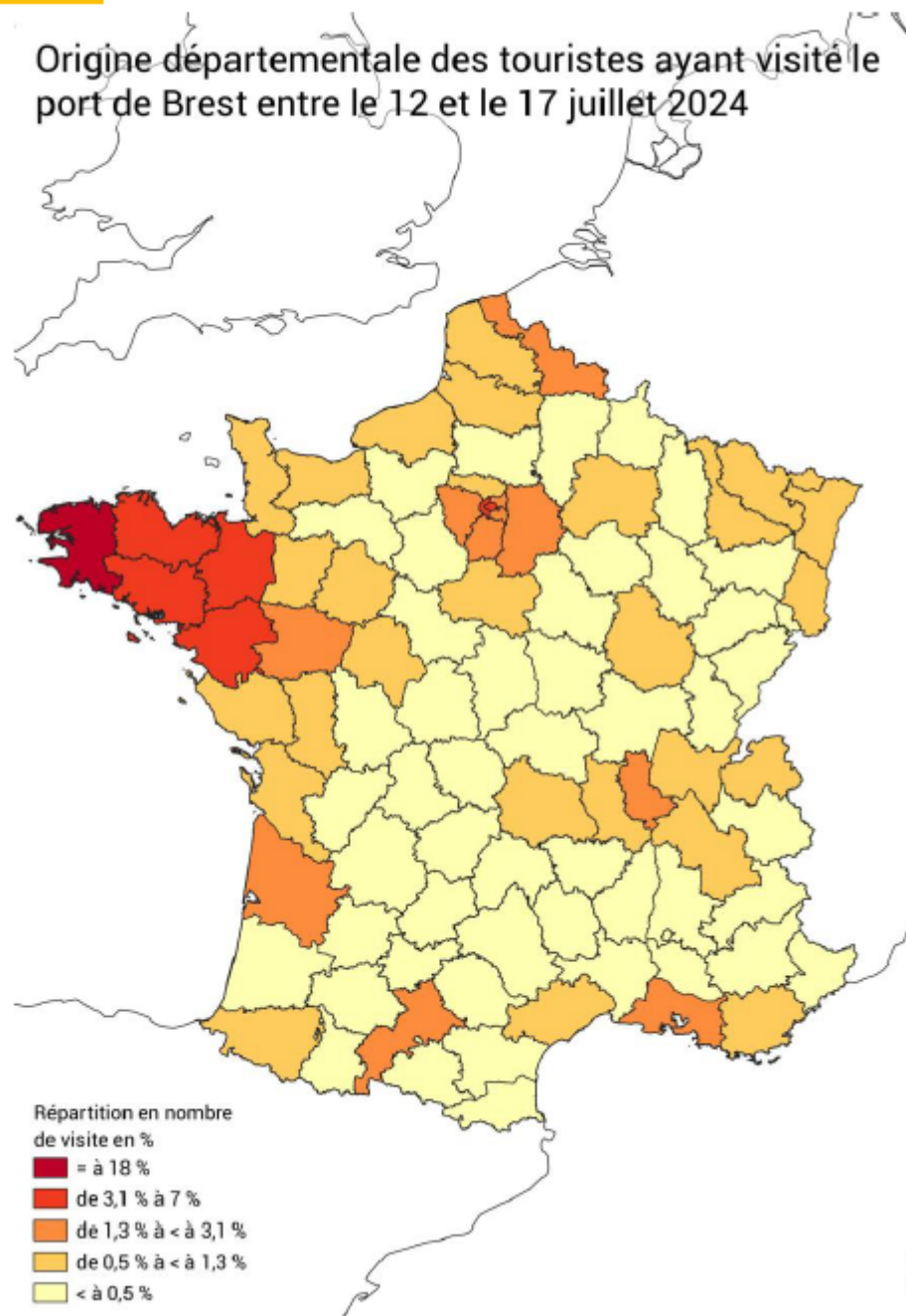
(sont pris en compte les touristes, excursionnistes, résidents et habituellements présents)



Le grand ouest et l'île de France...

- ...principales régions émettrices de touristes ayant visité les Fêtes maritimes 2024
- Top 3 des touristes étrangers des Fêtes maritimes 2024
 - Allemagne (19 % des nuitées étrangères)
 - Suisse (12 % des nuitées étrangères)
 - Royaume-Uni (8 % des nuitées étrangères)

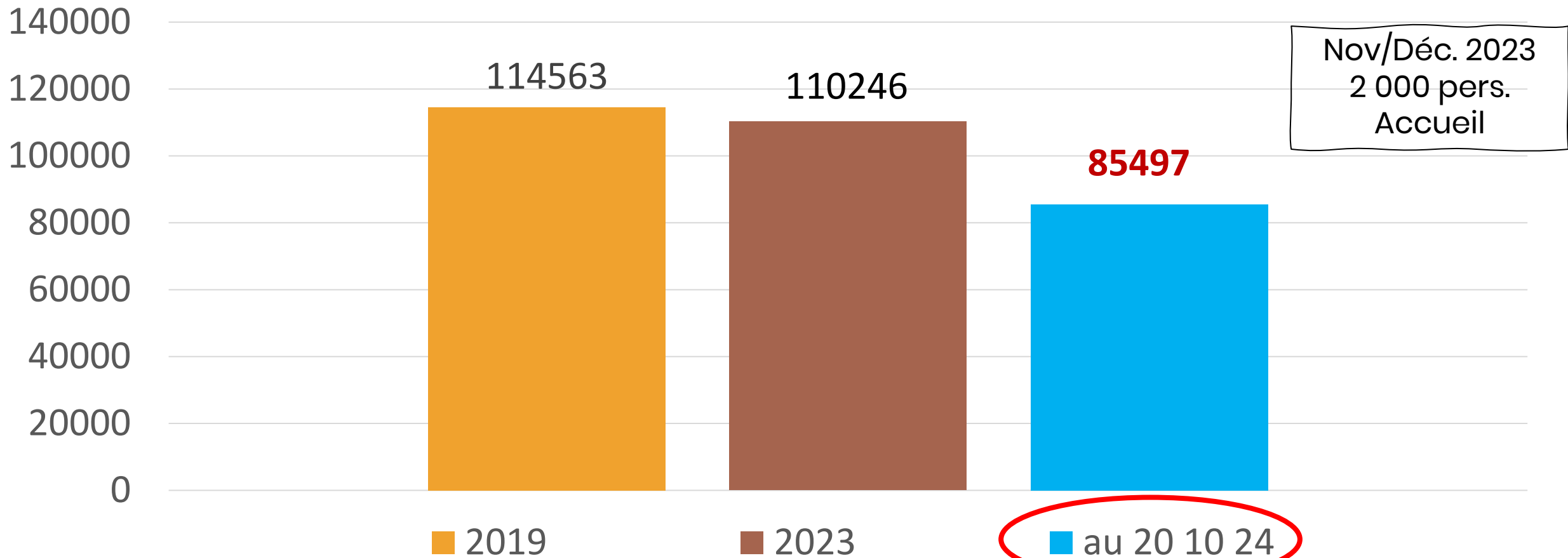
Origine départementale des touristes ayant visité le port de Brest entre le 12 et le 17 juillet 2024



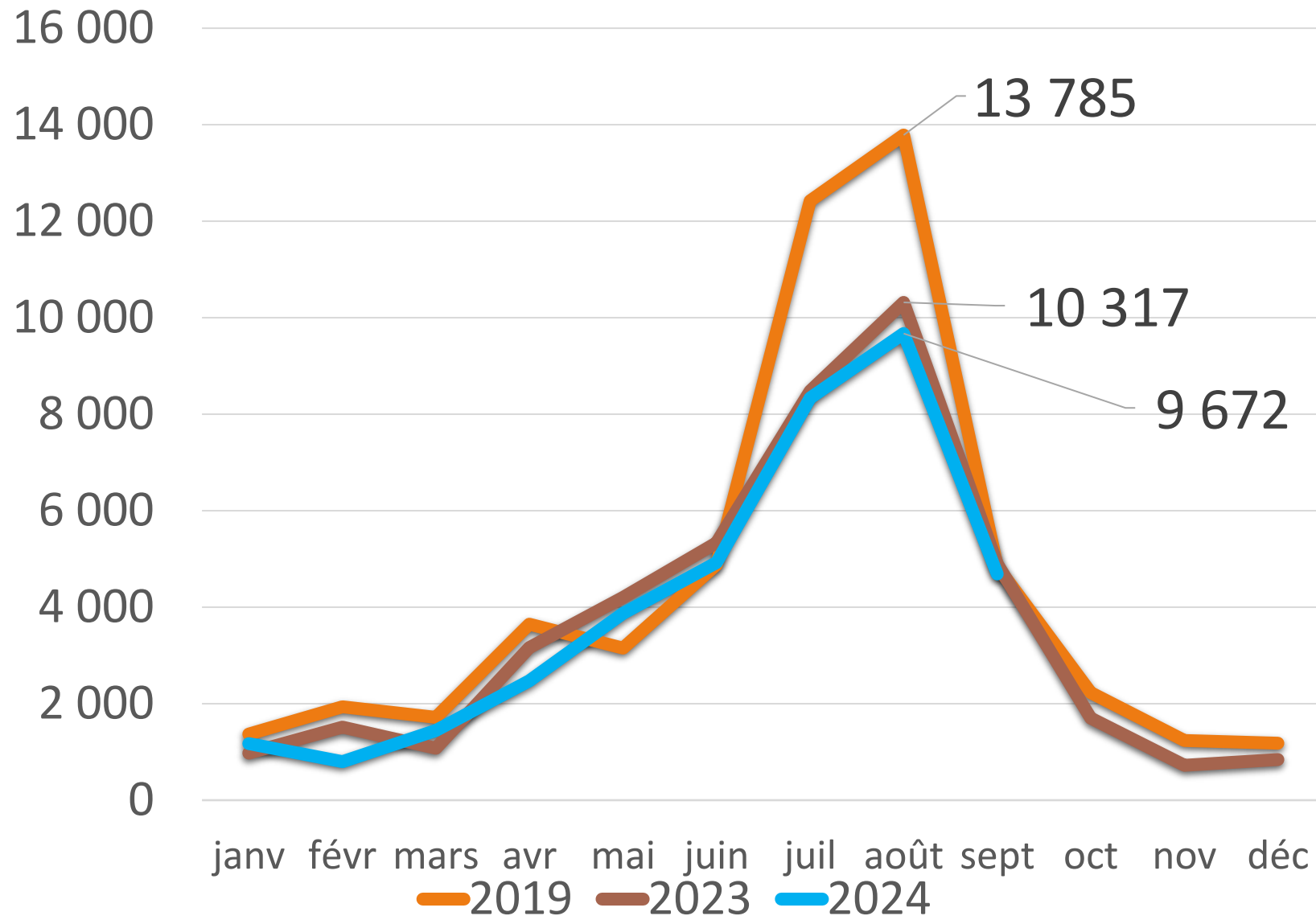
01. PREMIER BILAN DE SAISON 2024 EN PRESQU'ÎLE DE CROZON AULNE MARITIME

01. LE BILAN DE SAISON : ÉVOLUTION DE LA FRÉQUENTATION.

Demandes à l'accueil dans les 7 bureaux




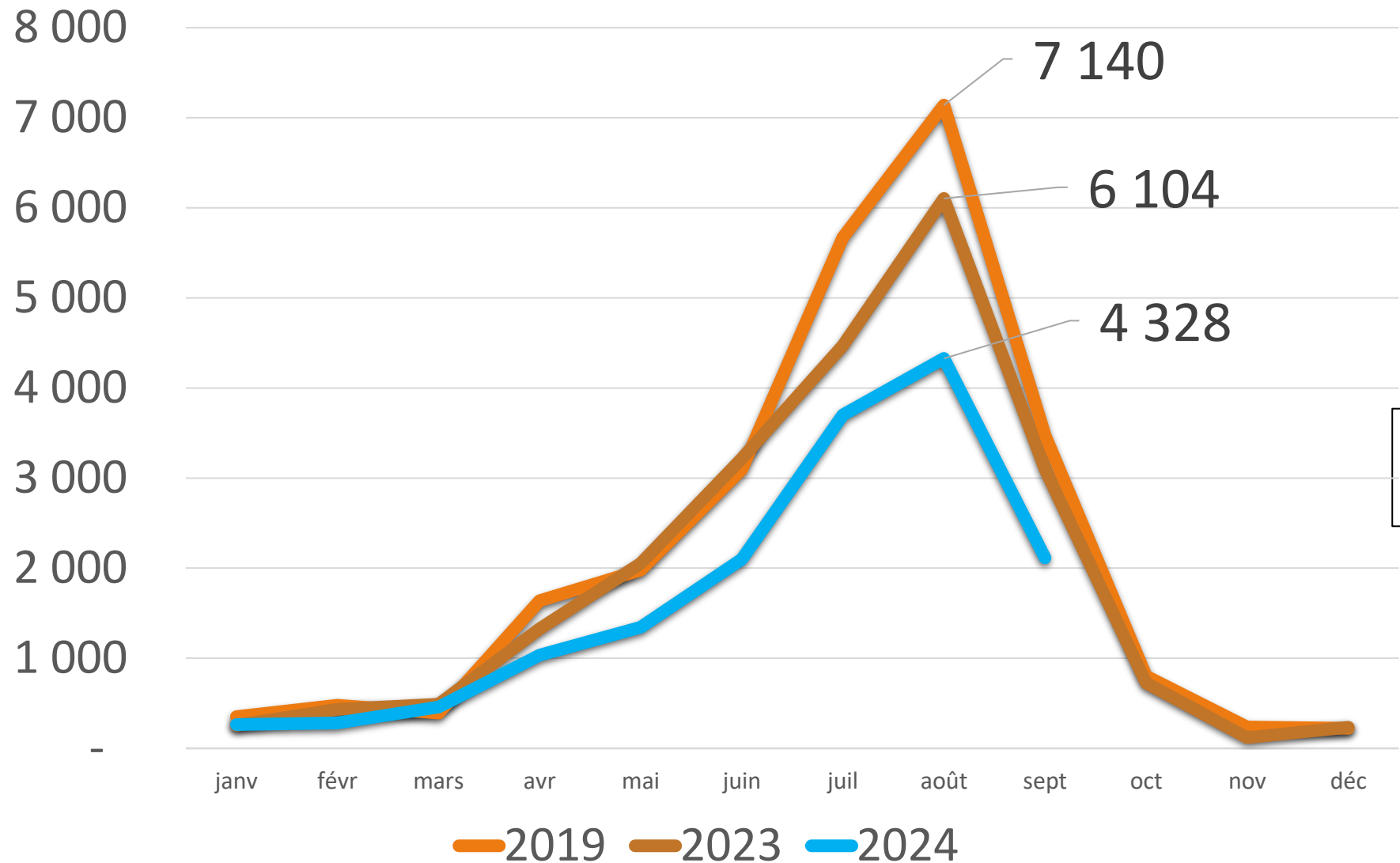
01. LE BILAN DE SAISON. OT CROZON, OUVERT À L'ANNÉE.



**Pic le lundi 05/08/24
588 demandes**

**Juillet-Août 2024
18 010 demandes**

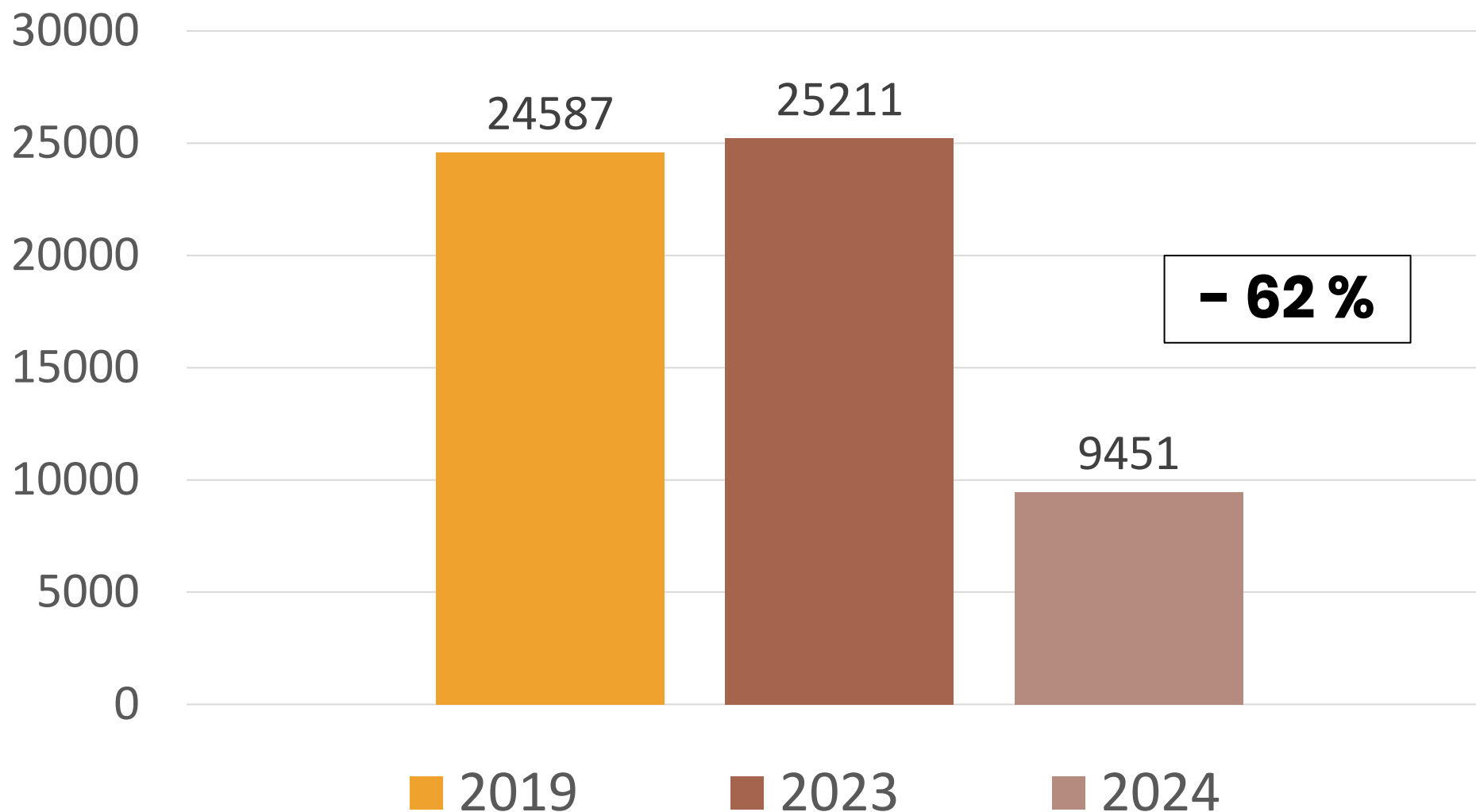
01. LE BILAN DE SAISON. OT CAMARET. OUVERT À L'ANNÉE



Juillet-août 2024
8 029 demandes

Pic le lundi 12/08/24
235 demandes/jour

01. LE BILAN DE SAISON. **MORGAT**, OUVERT DE JUIN À SEPTEMBRE.

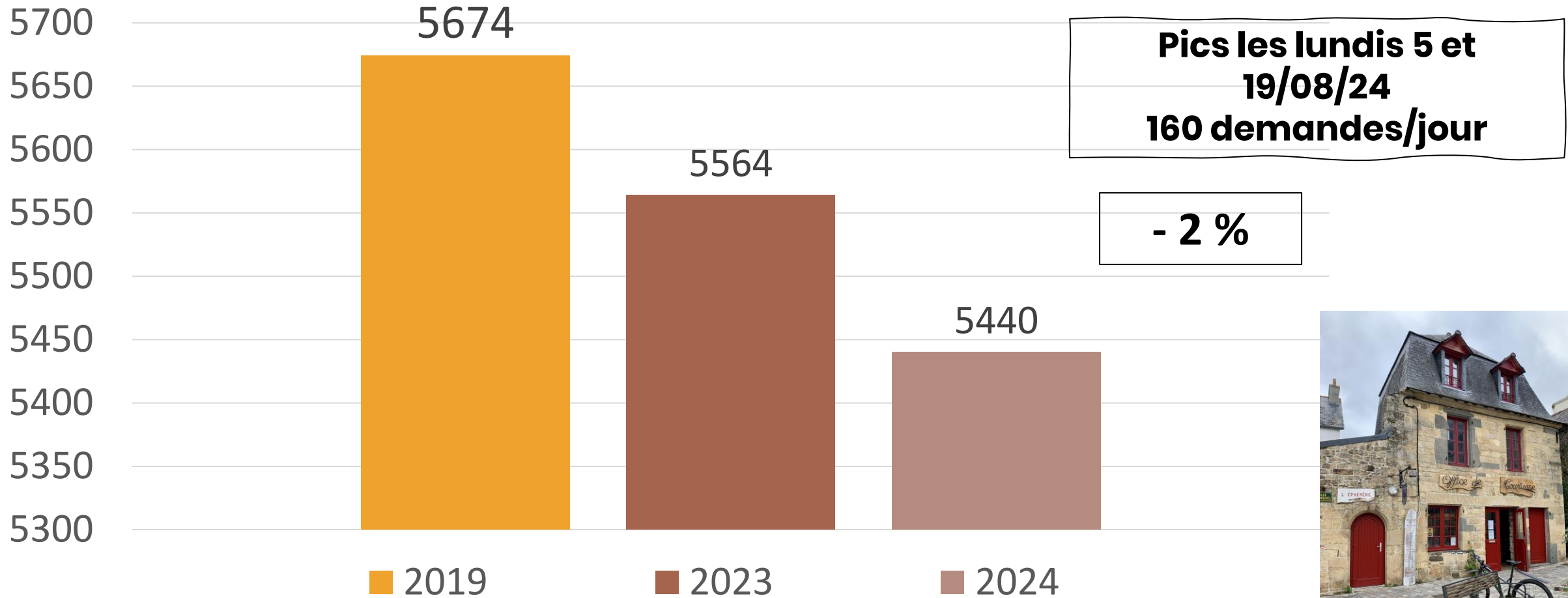


**NOUVEL
EMPLACEMENT**

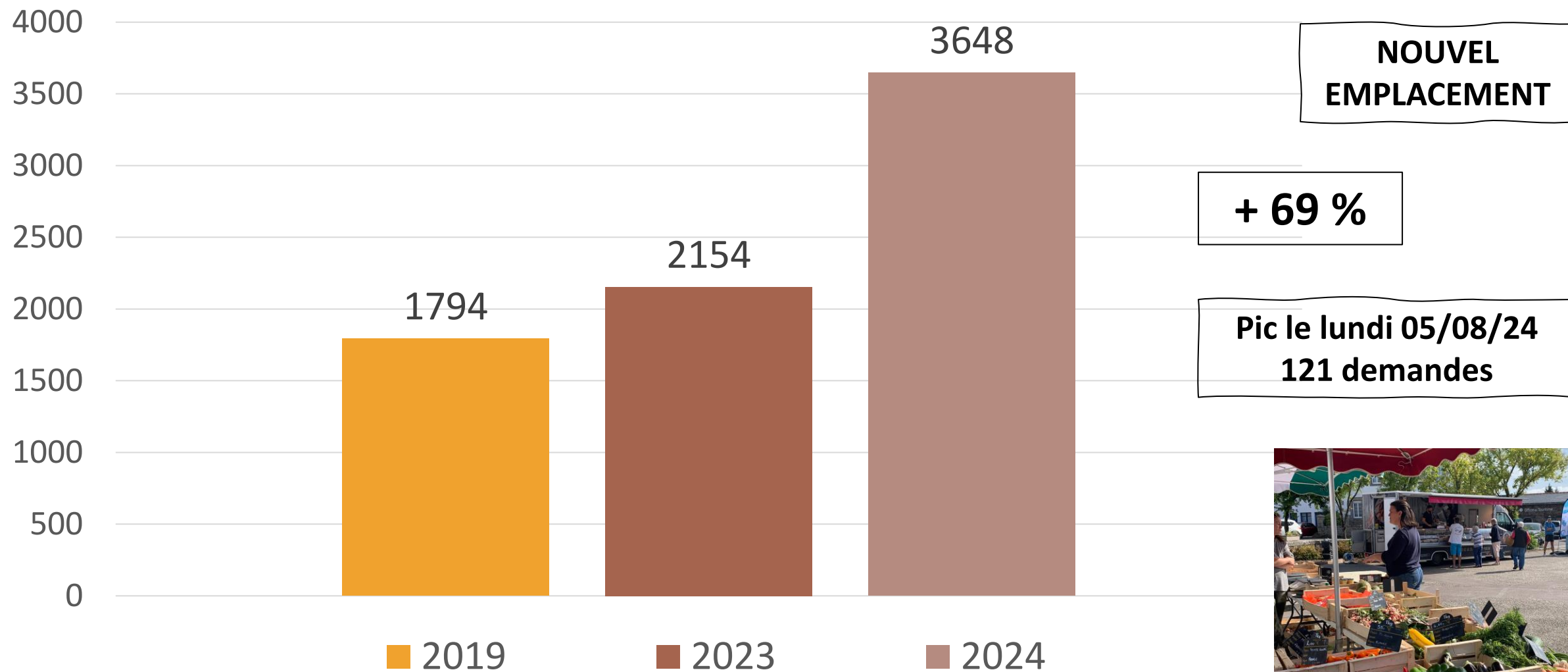
**Pic le lundi 12/08/24
231 demandes**



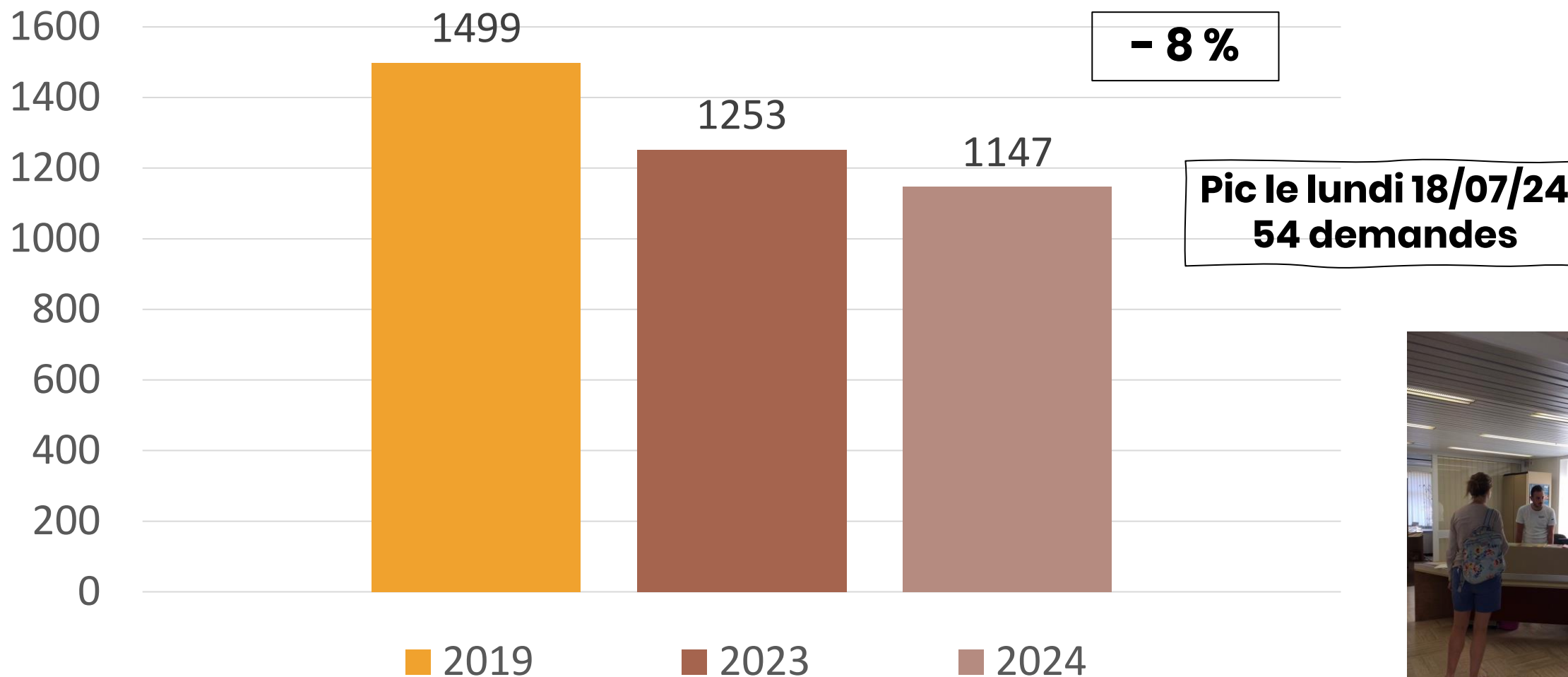
01. LE BILAN DE SAISON : LE NOUVEAU BUREAU D'ACCUEIL AU FAOU. OUVERT DU 17/06 AU 13/09.



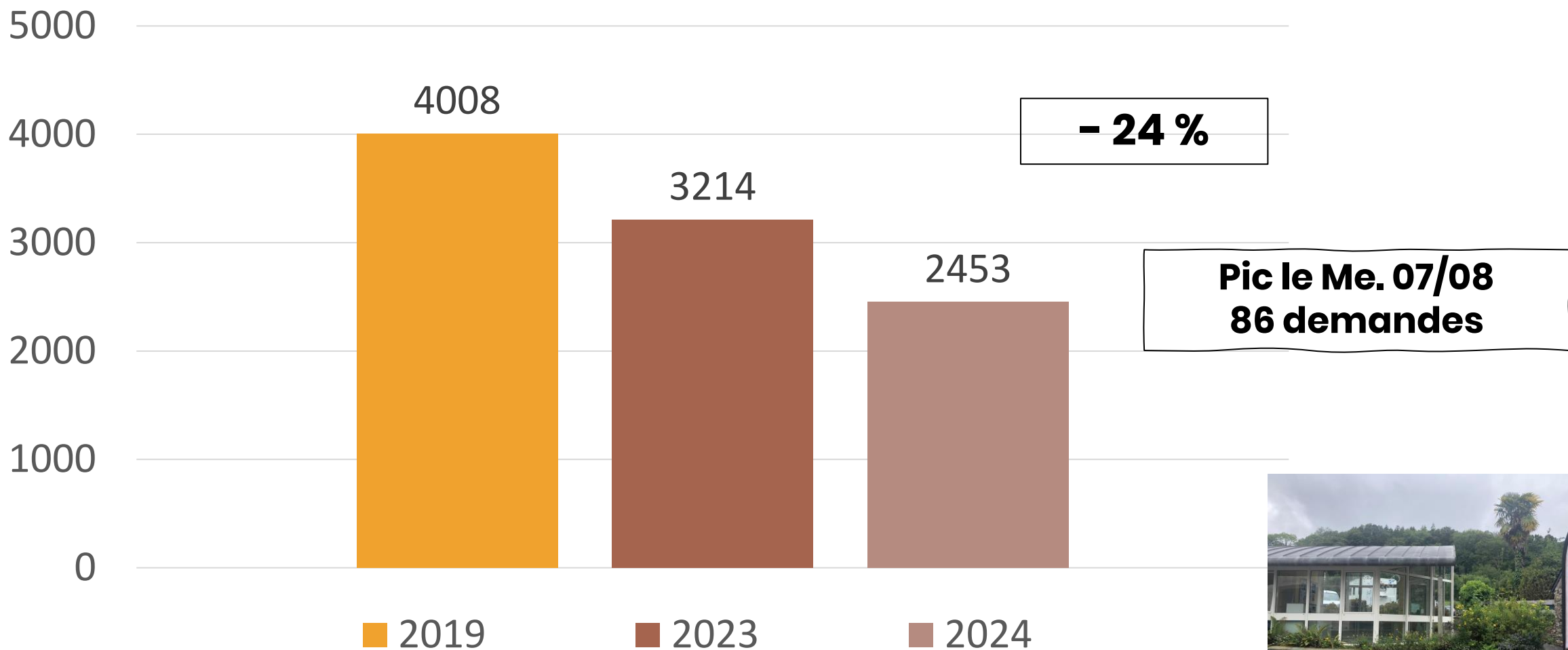
01. LE BILAN DE SAISON. TELGRUC/MER, OUVERT DU 24/06 AU 13/09.



01. LE BILAN DE SAISON. LANVEOC, OUVERT DU 17/06 AU 13/09.

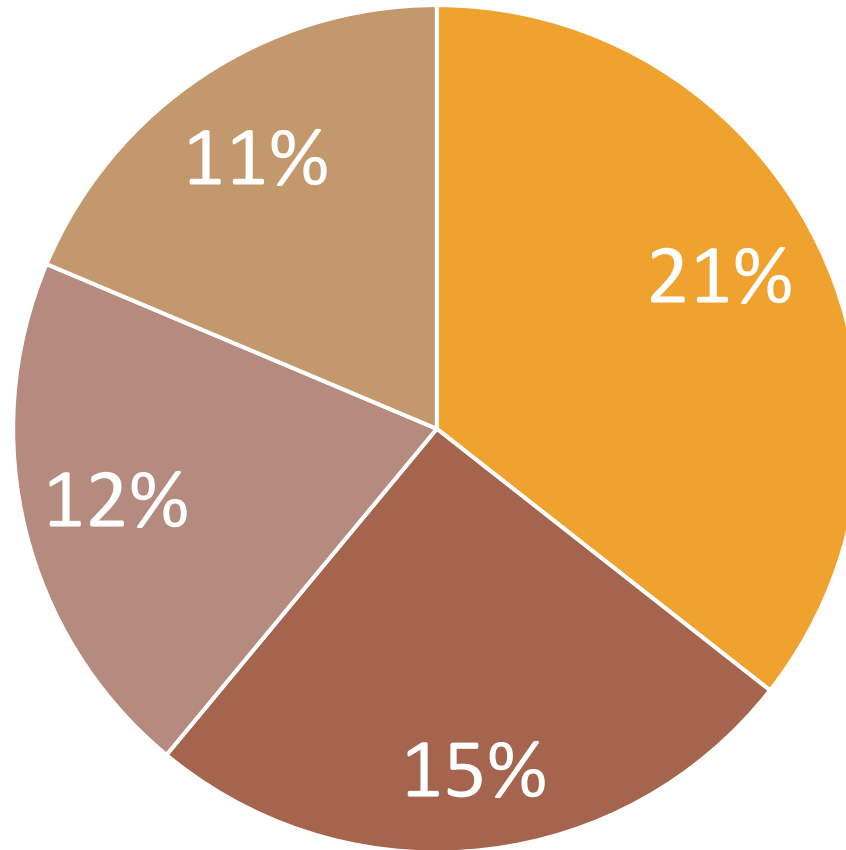


01. LE BILAN DE SAISON. LANDEVENNEC, OUVERT DU 17/06 AU 13/09.



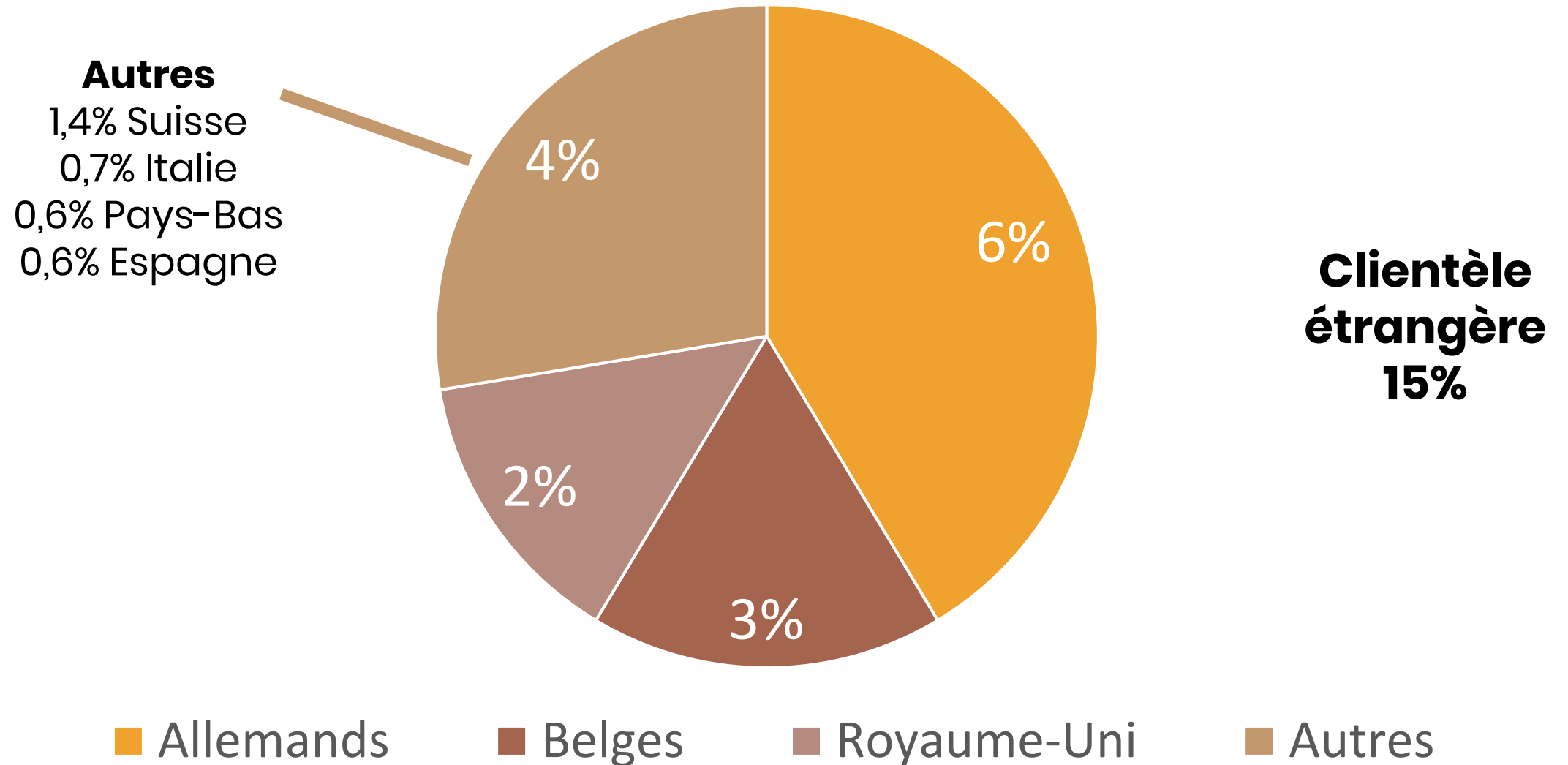
01. LE BILAN DE SAISON : LE PROFIL ET LES DEMANDES DES VISITEURS,

**Clientèle
française
85%**

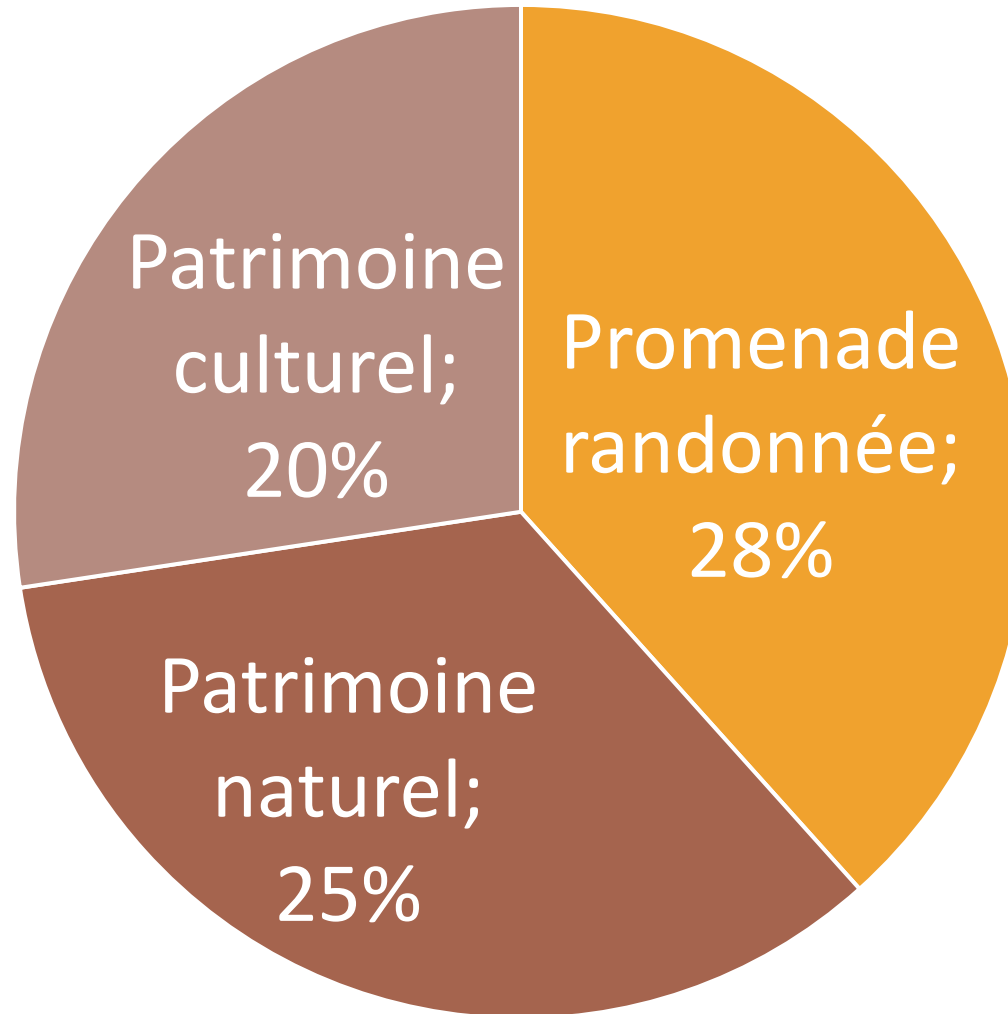


■ Bretagne ■ Pays de la Loire ■ Ile de France ■ Auvergne R. Alpes

01. LE BILAN DE SAISON : LE PROFIL ET LES DEMANDES DES VISITEURS,



01. LE BILAN DE SAISON : LE PROFIL ET LES DEMANDES DES VISITEURS,



01. BILAN DE SAISON : ACCUEIL ET VISITES À LA POINTE DES ESPAGNOLS

Juillet-Août : 655 personnes ont participé aux visites réalisées par Lionel Duigou.

Fréquentation de la tour : entre 150 et 250 personnes par jour.
Environ 7200 personnes sur deux mois.

+ 10% par rapport à 2023

Ouverture le 7 juillet en raison des travaux d'aménagement et de la sécurisation de l'entrée du fortin.

Excellents retours des visiteurs (locaux et vacanciers)



01. LE BILAN DE SAISON. COMPTAGE **RANDONNEURS** : PORZ AN DOUR - ILE VIERGE


	2022	2023	2024
Janvier	1116	630	524
Février	1631	2321	437
Mars	2590		1111
Avril	6936	7708	3719
Mai	7456	11160	10196
Juin	5923	7060	7325
Juillet	13534	12260	11530
Août	18799	18498	21012
Septembre	5868	6809	8003
Octobre	2491	2559	3082
Novembre	1564	369	
Décembre	870	537	
	68778	69911	55854

Source Mairie
de Crozon

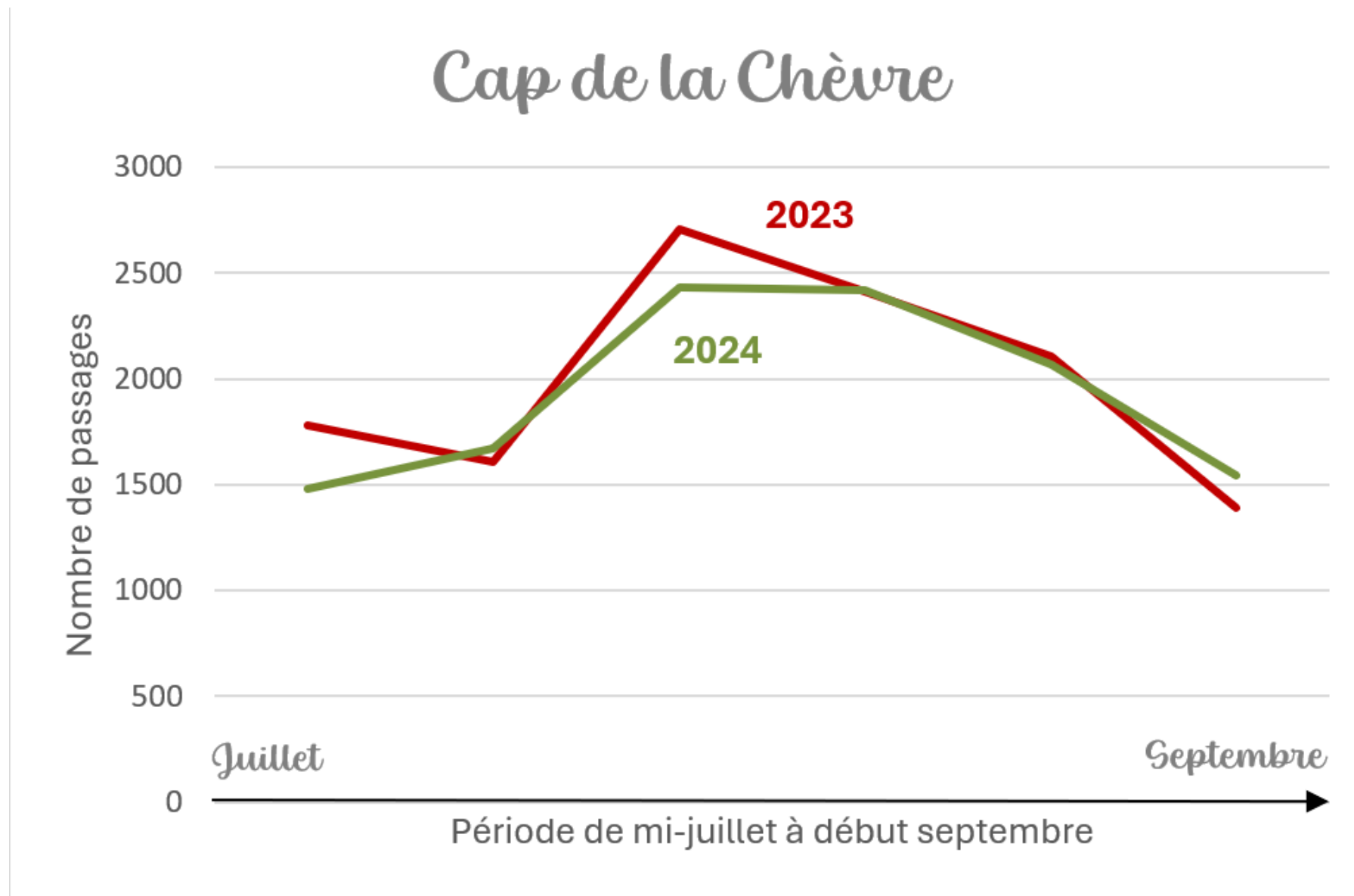
+ 14% en août

+ 18% en sept.

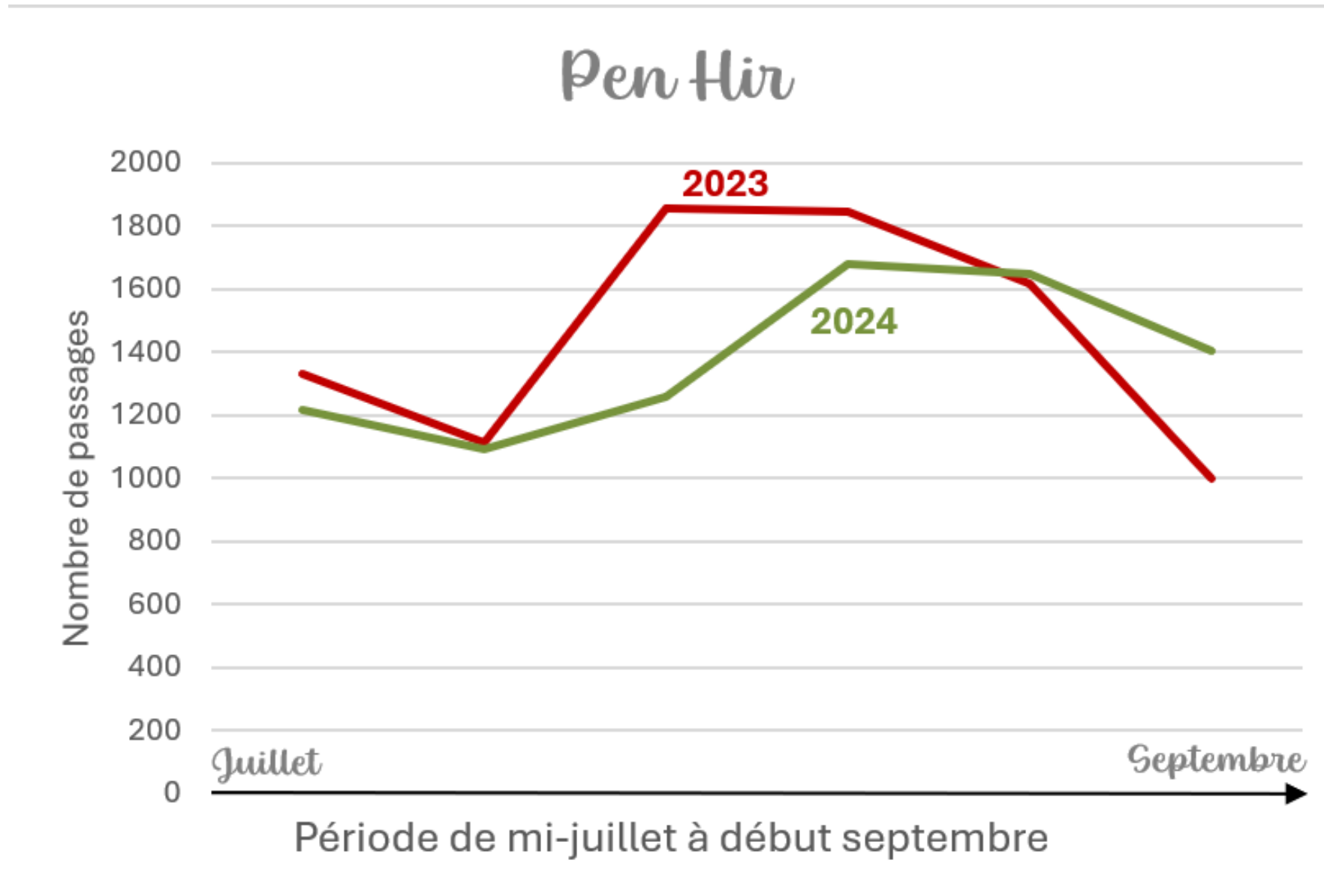
+ 20% en octobre



01. LE BILAN DE SAISON : LES INDICATEURS DE RANDONNÉE.



01. LE BILAN DE SAISON : LES INDICATEURS DE RANDONNÉE.

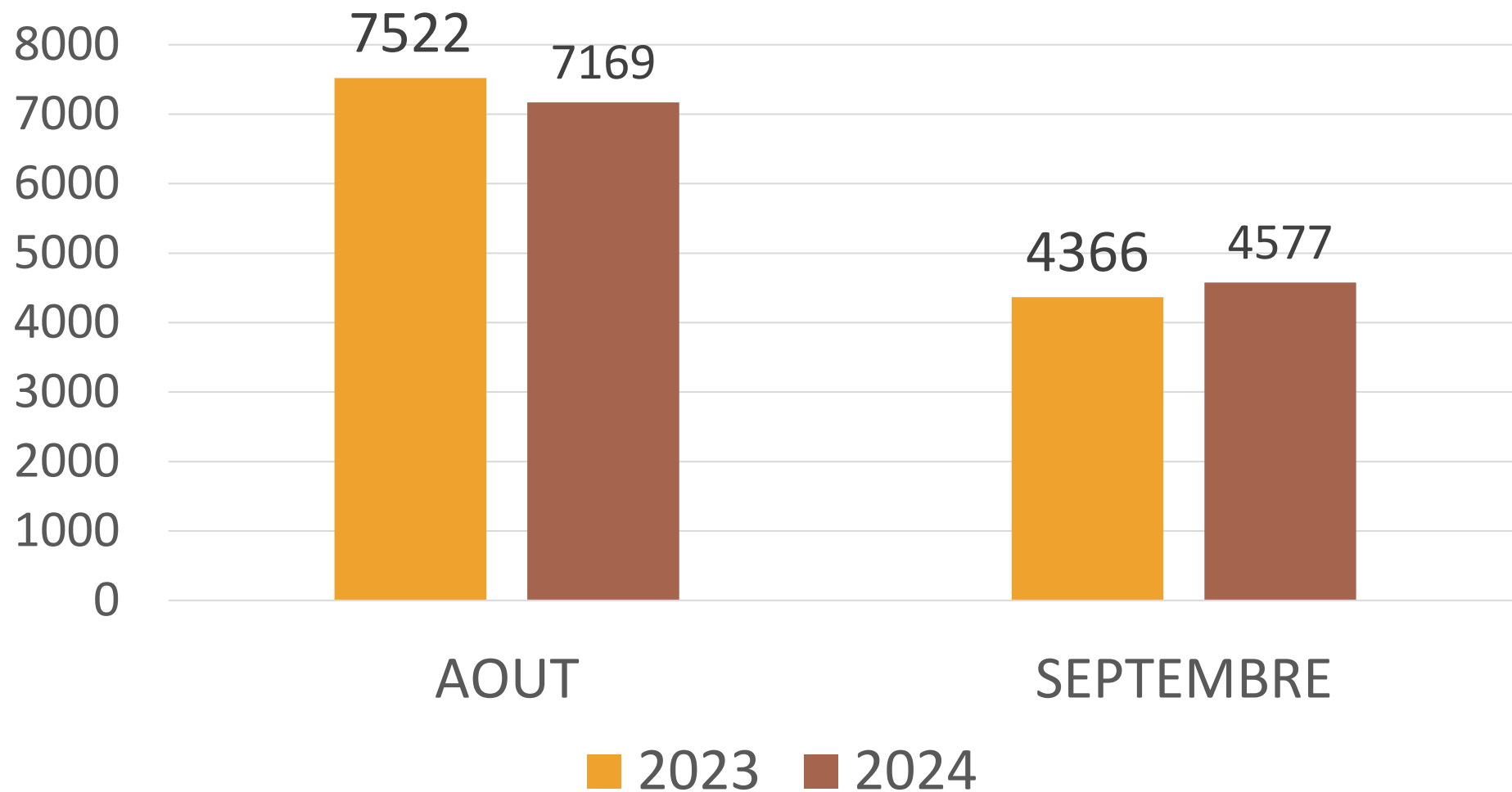


Source CC
Opération
Grand Site
de France



01. LE BILAN DE SAISON. LES INDICATEURS DE RANDONNÉE.

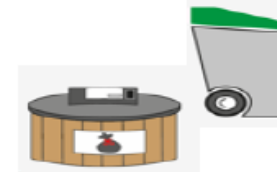
Compteur Fort de Cornouaille - Roscanvel



Source CC
Opération
Grand Site
de France



• Tonnage OM collecté Juillet – Aout 2024



Juillet	Année						Variation
	2019	2020	2021	2022	2023	2024	Mensuelle 2023-2024
total	524	524	534	464	468	460	- 1,7% (- 8 T.)
Collecte AV	87	82	103	78	79	73	- 7,6%
Collecte PAP (Nb de bacs collectés)	437	442	433	386 (21 494)	389 (20 385)	387 (21 726)	- 0,5%

Août	Année						Variation
	2019	2020	2021	2022	2023	2024	Mensuelle 2021-2022
total	566	592	603	635	616	552	- 10,4% (- 64 T.)
Collecte AV	95	117	129	127	114	103	- 9,6%
Collecte PAP (Nb de bacs collectés)	471	475	474	508 (30 143)	502 (34 505)	449 (25 971)	- 10,6%

Explications :

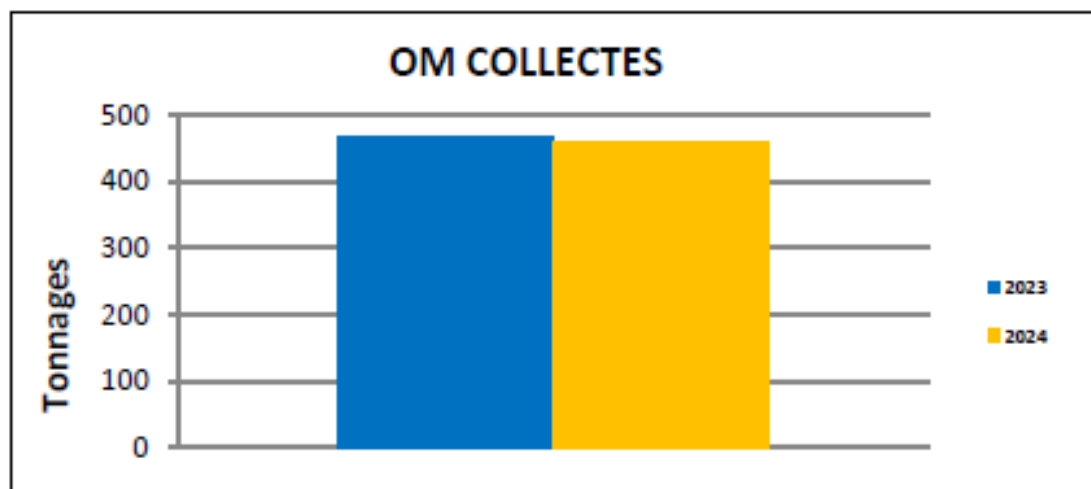
❖ *Baisse fréquentation sur le territoire et réglementation sur les biodéchets*



Les indicateurs au fil des mois ! Service déchets

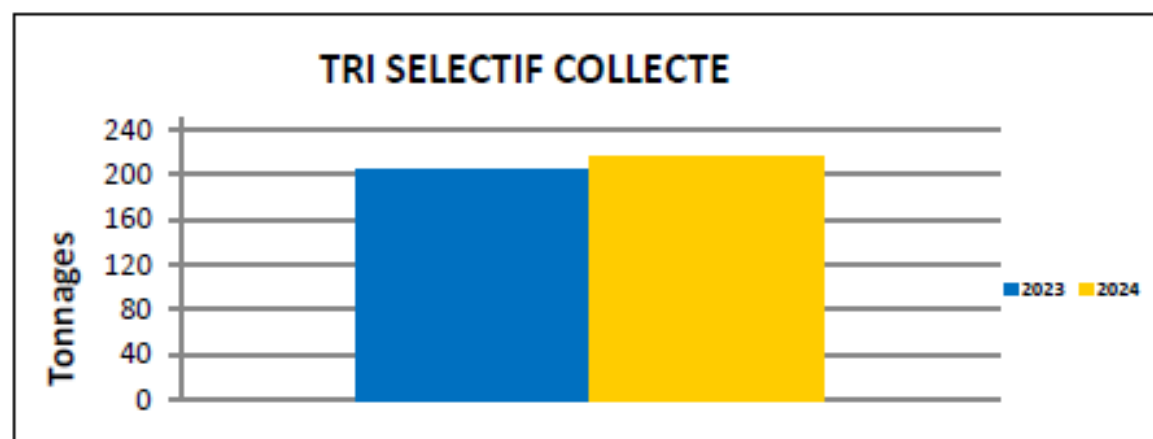
Tonnage OM collectés PAP + AV

Mois	Année		Variation	
	2023	2024	mensuelle	cumulée
Juillet 2024	468,24	459,94	-8,30	-121,14



Tonnage tri sélectif collecté PAP + AV

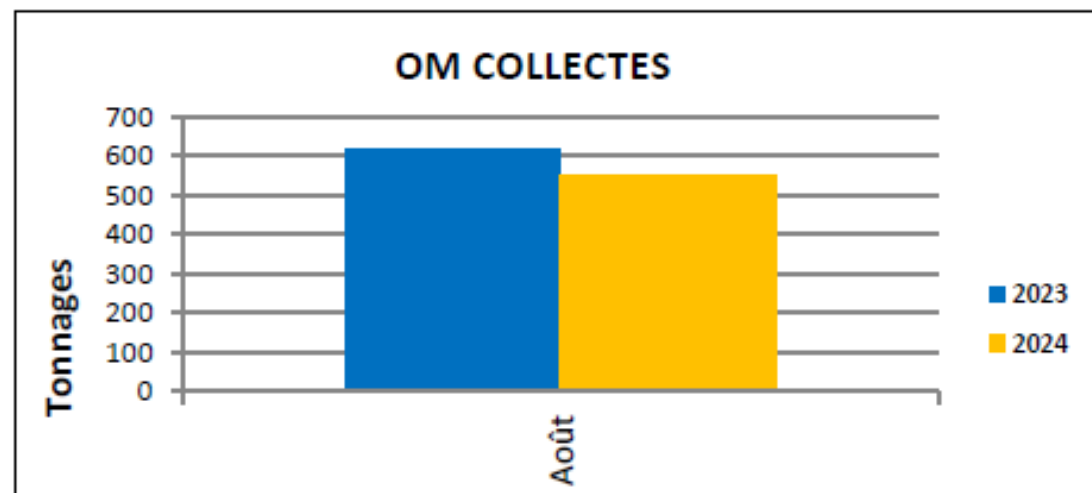
Mois	Année		Variation	
	2023	2024	mensuelle	cumulée
Juillet 2024	204,68	215,74	11,06	-26,58



Les indicateurs au fil des mois ! Service déchets

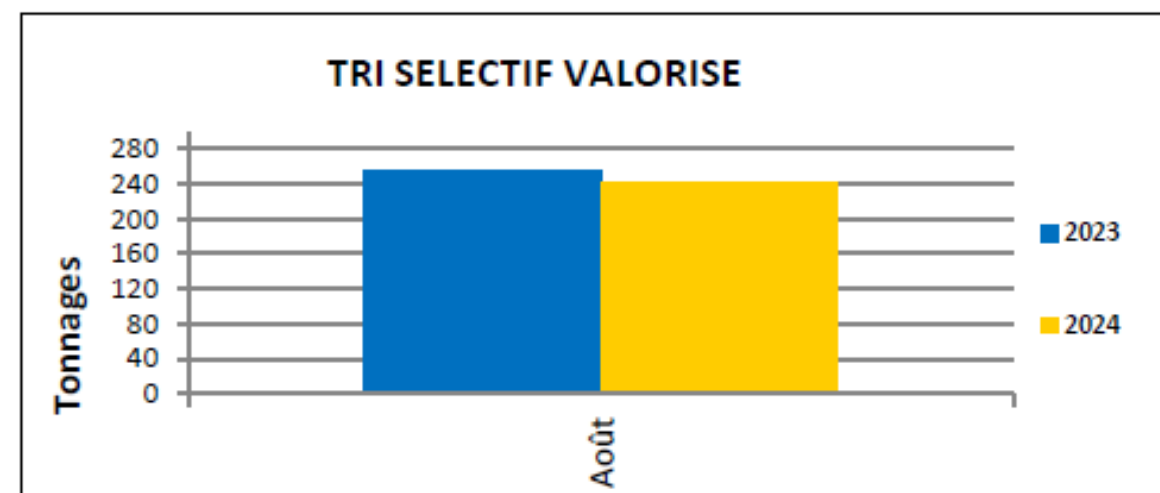
Tonnage OM collectés PAP + AV

Mois	Année		Variation	
	2023	2024	mensuelle	cumulée
Août 2024	615,76	552,10	-63,66	-184,80



Tonnage tri sélectif collecté PAP + AV

Mois	Année		Variation	
	2023	2024	mensuelle	cumulée
Août 2024	255,92	242,59	-13,33	-39,91



01. LE BILAN DE SAISON. LES INDICATEURS DE TRANSPORT PUBLIC.

LIGNE 34 BREST-CAMARET : 63 places assises. Horaires d'été

HAUSSE DE 75% LE LUNDI

HAUSSE DE 61% LE MARDI

HAUSSE DE 50% LE SAMEDI

HAUSSE DE 21% LE DIMANCHE



Source Service Mobilité CCPCAM

LIGNE 34 CAMARET-BREST

HAUSSE DE 67% LE LUNDI

HAUSSE DE 25% LE VENDREDI

**+100%
6h50
le
mercredi**

01. LE BILAN DE SAISON : PAROLES DE **PROS**. 3 VAGUES D'ENQUÊTE DANS L'ÉTÉ

42 partenaires loisirs ont répondu aux 3 questionnaires envoyés durant la saison

- Départs en vacances retardés**, en cause : les JO, élections législatives, mauvais temps, absence de pont au 14 juillet, pouvoir d'achat en baisse...
- 84% des professionnels** partenaires ne sont **pas satisfaits** de la fréquentation touristique du mois de juillet.
- Juillet** : de plus en plus de courts séjours, et une clientèle étrangère qui reste importante.
- Balades en mer : perturbées du fait du mauvais temps.
- Météo qui engendre des **annulations de dernières minutes**.
- Août** : une fréquentation en légère baisse par rapport à l'année 2023.
- Activité nautique : **moins de familles en août** qu'à la même période en 2023.
- Rentrée scolaire avancée** comparé à 2023 ce qui réduit la période de forte fréquentation.

01. LE BILAN DE SAISON. REMARQUES DES VISITEURS.

Panel de 100 visiteurs et locaux à l'accueil

- L'**Améthyste** est **trop peu ouvert au public** en semaine
- Centraliser les animations de tous les OT de la destination BTO
- Boutique **SNCF** : déception.
- Pas d'établissements proposant des **ordinateurs en libre-service.**
- Nouvel **OT de Morgat excentré**
- Boutique** dans l'**office** (tote-bag, portes clefs...)
- Manque d'un service de **consigne de bagages**

01. LE BILAN DE SAISON. REMARQUES DES VISITEURS. SUITE

- Balisage** manquant, détérioré (plus particulièrement étape 4 à 6 du tour de Camaret hors GR)
- Entretien des sentiers post Ciaran (Ronces, branches... sur les PR et dans les forêts)
- Papiers toilettes et autres déchets** nombreux sur les sentiers

- Pas assez de **bus l'été**
- Navettes** pour randonneurs
- Navettes** pour aller jusqu'aux incontournables
- Une **liaison maritime toute l'année** entre Brest et la Presqu'île

01. LE BILAN DE SAISON. REMARQUES DES VISITEURS. SUITE

- Parcours VTT** : Balisage peu lisible, manquant, cassé voir dégradé
- Manque de **pistes cyclables**
- Pas assez de **parcs à vélo à Camaret**
- TIBILO** (anciennement Vélec) problème pour prendre et retirer son vélo
- V6 mal indiquée**, manque de balisage

RAPPORT DU GQD « GROUPE DESTINATION QUALITE » :
détails par commune à disposition



01. LE BILAN DE SAISON. REMARQUES DES HÉBERGEURS.

62 partenaires hébergeurs ont répondu aux 3 questionnaires envoyés durant la saison

- Pas assez de **bus l'été**
- Navettes** pour randonneurs
- Navettes** pour aller jusqu'aux incontournables
- Une **liaison maritime toute l'année** entre Brest et la Presqu'île
- Juin** : offres promotionnelles pour attirer les visiteurs car un début de saison timide.
- Une fréquentation en baisse pour les mois de juin et juillet (météo capricieuse)

01. LE BILAN DE SAISON. REMARQUES DES HÉBERGEURS. SUITE

- ❑ Une **clientèle étrangère** (Allemagne, Belgique, Suisse et Royaume-Uni) et des randonneurs très présents en juin et juillet
- ❑ **Mois d'août satisfaisant** pour l'ensemble des hébergeurs avec une fréquentation stable à 2023.
- ❑ **Une clientèle d'habitues** mais aussi de **nouveaux clients** venant des **départements limitrophes** et du **Bassin parisien**.
- ❑ **Ajustement des tarifs** pour le mois de septembre (tarifs d'arrière-saison et offre promotionnelle)

01. LE BILAN DE SAISON : LES VENTES BILLETTERIE.

- (Traversées vers les îles
 - (Cie Penn Ar Bed : EN HAUSSE
 - (Cie Finist'Mer : EN BAISSSE

- (Transrade – Liaison Océanopolis
 - (Cie Brest Ouest Maritime : EN BAISSSE

- (Sorties Balades en Mer
 - (Vedettes Sirènes : STABLE
 - (Catavoile 29 : STABLE



01. LE BILAN DE SAISON : LES MUSEES.

- (Baisse de fréquentation en 2024 : à titre indicatif
- (Musée de l'ancienne Abbaye (-11,6%)
- (Musée de l'Ecole rurale (-22%)
- (Maison des minéraux (-6%)

Environ 7% des entrées
se font avec le Pass' Musées



03 QUESTIONS DIVERSES

(**Brest terres océanes**/suivi des actions

(**COTEC Rade**

(**Carte sensible**

(**Axe Culture/patrimoine**

Balade autour de l'île Ronde depuis le Four à Chaux

Afin de préserver l'avifaune de l'île Ronde il est interdit d'y débarquer.

Pointe de l'Armorique

Île Ronde

Pause au village de l'Aùbertlach

Anse du Four à Chaux

Pointe de Doubidy

Sécurité avant tout : Naviguer en Rade de Brest offre des expériences inoubliables et des paysages uniques. Toutefois, la rade est un environnement qui peut être imprévisible et dangereux. Quo vous soyez un marin aguerri ou un débutant enthousiaste, il est crucial de prendre conscience des risques associés à la navigation en mer et de se préparer en conséquence. Des conseils sont fournis en ce sens à la fin de la fiche.

Légende

-  Point de départ différent de l'arrivée
-  Point d'arrivée différent du point de départ
-  Point de départ identique au point d'arrivée
-  Étape suggérée avec accès facile
-  Lieu nécessitant des précautions
-  Point de vue



Brest terres océanes BRETAGNE INTENSE

Brest terres océanes BRETAGNE INTENSE

Parcours d'expériences nautiques Plongez, nagez, voguez et follez en Rade de Brest

La rade de Brest se découvre, se sublime et se partage.
Alors, lancez-vous dans un parcours selon vos envies et votre niveau !



radedebrest.fr

Fiches distribuées par les hébergeurs et les prestataires nautiques.

Recensement du matériel de location possible.
Exemple : Lanvéoc.

► Structuration de parcours nautiques en rade

Exemple de fiche parcours : Verso

Balade autour de l'île Ronde depuis le Four à Chaux

Univers :

- Gliss & rade
Du fun, de la glisse et des sensations
- Tonic & rade
Du sport, de la vitesse et du bien être
- Perles & rade
A la découverte des pépites de la Rade

Type de parcours

- Boucle
- One way nécessitant une organisation pour revenir au point de départ
- One way avec possibilité de retour en transport en commun
- tour...

Description du parcours

Au départ du Four à Chaux, ce parcours d'un peu plus de 5 milles nautiques vous emmène à la découverte de l'anse de l'Auberlac'h et de ses paysages si particuliers. Il propose une boucle faisant le tour de l'île Ronde, sans pouvoir y débarquer compte tenu de la présence de nombreux oiseaux. Au retour, un détour par le pittoresque Port de l'Auberlac'h est possible et largement recommandé. Vous pourrez y boire un verre dans une ambiance portuaire. Ce parcours peut se faire en autonomie ou en mobilisant un guide de la Rade. Il ne présente pas de risques particuliers par temps calme. En revanche, le parcours est à déconseiller par vents supérieurs à 10 nœuds de secteur nord ou sud pour les supports à rame. En dehors de la plage d'Armorique, ce parcours offre peu de possibilités de mise en sécurité à terre.

Type de navigation

Supports possibles : Pas de restriction particulière. Pratique en autonomie possible sous réserve de préparer sa navigation

Contacts des guides de la rade

Nom de l'entité Prénom Nom contact	00 00 00 00 00
Nom de l'entité Prénom Nom contact	00 00 00 00 00
Nom de l'entité Prénom Nom contact	00 00 00 00 00

Les étapes du parcours

- Point de départ :** Centre nautique du Four à Chaux
- Possibilité de stationnement
- Accès au service du centre nautique pour pratiques encadrées
- Mise à l'eau facilitée depuis une cale
- Point d'arrivée :**
Idem point de départ
- Escale possible :**
- Plage d'Armorique : possibilité de débarquer mais absence de services
- Port de Lauberlac'h : accès facile à terre avec cale et nombreux services : sanitaires, bar-restaurant...

Les pépites du parcours

Les ducs d'Albe aujourd'hui désaffectés, ces cubes de béton sont devenus un havre pour la faune et la flore. Y nichent par exemple des sternes pierregarins, depuis qu'ils ont été rendus inaccessibles

Le site géologique de la pointe de l'Armorique est une référence pour les géologues. Il expose un ancien récif corallien, unique en Europe occidentale pour le Dévonien Inférieur et formé il y a 410 millions d'années. Ce récif était alors entièrement immergé, mais sous une faible lame d'eau (moins de 30 mètres). Le littoral de ce secteur abrite des fonds marins riches avec potentiellement des herbiers de Zostère ou du Maërl.

Les conseils du guide de la rade

Donner conseil / marée, vents ... à faire par les connaisseurs des lieux, enjeux environnementaux... Il ne présente pas de risques particuliers par temps calme. En revanche, le parcours est à déconseiller par vents supérieurs à 10 nœuds de secteur nord ou sud pour les supports à rame. En dehors de la plage d'Armorique, ce parcours offre peu de possibilités de mise en sécurité à terre.

Partagez votre expérience en Rade de Brest

à définir en fonction de l'univers



Conseils pour une navigation en sécurité et respectueuse du milieu

Le Rade de Brest peut être un environnement aussi magnifique que dangereux. En prenant des mesures de précaution et en respectant les règles de sécurité, vous pouvez minimiser les risques et profiter pleinement des parcours nautiques. Rappelez-vous, la préparation est la clé de la sécurité en mer. Naviguez prudemment et soyez toujours prêt à faire face à l'imprévu. Naviguer en toute sécurité n'est pas seulement une responsabilité individuelle, mais une nécessité collective pour protéger la vie humaine et préserver l'environnement marin. Bon vent et prudence sur les flots !

Préparation et Planification

Avant de s'engager en autonomie sur le parcours, une préparation minutieuse est essentielle. Vérifiez la météo. Consultez les prévisions météorologiques. La météo peut changer rapidement, et pensez au retour. Privilégiez un départ face au vent et/ou au courant. Planifiez votre itinéraire : Informez-vous sur votre route, les courants, les marées et les zones dangereuses. Ayez un plan de secours en cas de conditions imprévues. Équipement de sécurité : Assurez-

vous que votre support est équipé de tous les dispositifs de sécurité nécessaires pour une navigation en autonomie

Cartographie et météo

Téléchargez l'application Nivô Co sur votre smartphone :

Météo en rade de Brest :

halfoy.com
allosurf.net

Communication et Sauvetage

Rester en contact : Informez quelqu'un à terre de votre itinéraire et de votre heure estimée de retour. Procédures de sauvetage : Connaissez les procédures de sauvetage, et en cas de difficultés composez le 196

Respect de l'Environnement Marin

Évitez la pollution : Ne jetez jamais de déchets à la mer. Respectez la faune marine : Gardez vos distances avec les animaux marins et évitez les zones de reproduction.

parc-marin-iroise.fr
pir-armorique.fr
c-manspot.fr


36 fiches/parcours listées
à l'échelle de BTO.

8 à 10 fiches concernent
la PCAM

4 à renseigner, a minima
d'ici fin janvier 2025. Avec
les prestataires nautiques.

L'occasion d'un RDV du
Nautisme ?

Carte sensible BTO / Finistère 360°



II. Cartes sensibles

1) Rappel du concept

- Objectif : Apporter de l'information sur la rade au touriste itinérant, aux excursionnistes et aux locaux
- Opportunité : Utiliser la carte sensible élaboré par F360°

2) Définition de la méthode de leur déploiement

Rappels :

- Convention d'exploitation de la carte avec Tout commence en Finistère
- Mise à jour de la carte effective

- Les membres du COTEC sollicitent les référents des sites proposés pour l'implantation des cartes sensibles : document adressé aux membres du COTEC **début novembre** et à remplir en ligne **pour le 20 décembre 2024** :
<https://docs.google.com/spreadsheets/d/1ox5khlevLQgywWRrQNWf1peYvEfSJe5xFD4zlpT3Lzk/edit?usp=sharing>
- Commande groupée des panneaux par le GIP : premier trimestre 2025
- Livraison des panneaux + installation par les EPCI + privés : printemps 2025
- Inauguration à suivre

A noter : opération reconduite en 2026

Coût estimatif des panneaux :

Contrecollage sur STACBOND (avec garantie décennale)

Format 160x148cm

Pour 1 à 9 ex : 602,40 € TTC par unité

Pour 10 à 49 ex : 522 € TTC par unité

Pour 50 ex et plus : 451,2€ TTC par unité

Format 120x96 cm

Pour 1 à 9 ex : 420 € TTC par unité

Pour 10 à 49 ex : 364,8 € TTC par unité

Pour 50 ex et plus : 321,6 € TTC par unité

Coût de la pose : différent en fonction des lieux et du terrain d'implantation

➤ Prestataire retenu :

Le Reprographe, Guipavas

03. QUESTIONS DIVERSES : L'AXE CULTURE/PATRIMOINE ET TOURISME URBAIN DE BREST TERRES OCÉANES

- (Suite de l'étude de préconisation dans le cadre de la révision de la stratégie de la Destination BTO.
- (**3 thématiques**
 - (Patrimoine et culture maritime
 - (Patrimoine religieux/sacré
 - (Patrimoine industriel et savoir-faire
- (OTs et EPCIs : Identifier les **projets du territoire à court terme** (2025-2026) ayant un enjeu de médiation.
- (**FICHES PROJETS à renseigner avant le 29/11/24.**
 - (Synthèse des fiches reçues par BTO en vue du CA BTO du 4/12.
 - (Orientations possibles : mise en place d'un accompagnement.

03 QUESTIONS DIVERSES

- (**Proposition** : présenter le **Bilan de la saison aux partenaires** de l'Office de tourisme à l'occasion d'une rencontre. Novembre ? En marge du RDV du Tourisme ?
- (**Date du RDV du Tourisme : mercredi 26 mars 2025.**
2 options : maintenir en matinée ou proposer un créneau 17h-20h.
- (**Un Rendez-vous du nautisme en 2025 ? Autre thématique ?**
- (**Prochain CE Tourisme : mardi 14 janvier 2025 – 17h.**
Feuille de route 2025
Budget prévisionnel

(MERCI POUR VOTRE ATTENTION